

In esecuzione della presente deliberazione sono stati emessi i seguenti mandati:
N. _____ del _____ di L.

_____ del _____ di L.

Il Ragioniere

COMUNE DI CALATABIANO
Provincia di Catania

DELIBERAZIONE DI GIUNTA COMUNALE

N. 118 del 14.12.2012

OGGETTO: modifica della delimitazione del Centro Abitato ai sensi dell'art. 4 del Decreto Legislativo n. 285 del 30/04/1992 di cui alla deliberazione di G.C. n. 118 del 16/10/2006 - Reitera della delibera di G.C. n. 103 del 21/11/2012.

L'anno duemiladodici, il giorno quattordici, del mese di dicembre, alle ore 14,40 e segg., nella sala delle adunanze del Comune, si è riunita la Giunta Comunale con l'intervento dei Sigg.ri:

COMPONENTI GIUNTA COMUNALE	Carica	Presente	Assente
1 INTELISANO dr. GIUSEPPE	Sindaco	X	
2 MOSCHELLA dr. ing. ANTONINO	Vicesindaco	X	
3 FRANCO FRANCESCO	Assessore		X
4 MICALIZIO GIUSEPPE	Assessore	X	
5 SAMPERI dr.ssa CHIARA	Assessore	X	

Non sono intervenuti i Sigg.: Franco Francesco.

Presiede il Sig. Sindaco.

Partecipa il Segretario Comunale dott. ssa Concetta Puglisi.

LA GIUNTA MUNICIPALE

Vista la proposta di deliberazione entro riportata;

DELIBERA

(X) di approvare la entro riportata proposta di deliberazione, con le seguenti:


() aggiunte /integrazioni: _____

() modifiche/sostituzioni : _____

(X) Con separata unanime votazione, dichiarare la presente deliberazione immediatamente esecutiva ai sensi dell'art. 12, 2° comma, della L.R. n. 44/91.

(1) segnare con x le parti deliberate e depennare le parti non deliberate.

N.B. Il presente verbale deve ritenersi manomesso allorquando l'abrasione, l'aggiunta o la correzione al presente atto non sia affiancata dall'approvazione del Segretario verbalizzante.



COMUNE DI CALATABIANO
Provincia di Catania

PROPOSTA DI DELIBERAZIONE DI GIUNTA COMUNALE N. 105 DEL 19/12/2012

OGGETTO: Modifica della Delimitazione del Centro Abitato ai sensi dell'art. 4 del Decreto Legislativo n. 285 del 30/04/1992 di cui alla deliberazione di G.C. N. 118 del 16/10/2006 - Reitera della delibera di G.C. n. 103 del 21/11/2012.

Ufficio Proponente : U.T.C.

Redigente:
Dott. Ing. Salvatore Faro


RELAZIONE

Premesso che:

- l'art.4 del D.Lgs n. 285/1992, " *Nuovo Codice della Strada*" dispone che il comune ai fini della disciplina della circolazione stradale, provvede con deliberazione della Giunta Municipale alla delimitazione del c.d. **centro abitato**;
- l'art. 3, citato decreto definisce **centro abitato** "un insieme di edifici delimitato lungo le vie di accesso dagli appositi segnali di inizio e fine. Per insieme di edifici si intende un raggruppamento continuo ancorchè intervallato da strade, piazze, giardini o simili, costituito da non meno di venticinque fabbricati e da aree di uso pubblico con accessi veicolari o pedonali sulla strada";
- il *Regolamento di attuazione* - DPR n. 495/1992 – specifica come la delimitazione del centro abitato individua lungo le strade statali, regionali e provinciali, che attraversano i centri **medesimi i tratti di strada che, per i centri con popolazione non superiore a diecimila abitanti, come nel caso del comune di Calatabiano, costituiscono "i tratti interni"**;
- in adempimento alle sopraindicate disposizioni, con deliberazione di G.C. n. 99 del 29/08/2006, si è provveduto ad approvare la delimitazione in questione, trasmettendo, successivamente, i relativi atti all'ANAS ed alla Provincia Regionale di Catania, per quanto disposto dal citato Regolamento;
- per quanto concerne i rapporti con l'ANAS, relativamente alla S.S. 114, venne sottoscritto in data **22/09/2006**, verbale di delimitazione in base al quale, e in relazione alla citata deliberazione, si stabilì che: "**il tratto interno al Centro Abitato della frazione di Pasteria, del comune di Calatabiano, lungo la S.S. 114 "Orientale Sicula" ha inizio alla**

COMUNE DI CATANIA

PROVINCIA DI CATANIA



progressiva Km.ca 56+100 e termina alla progressiva Km.ca 57+400 per uno sviluppo complessivo di ml. 1.300,00.”

- relativamente alla S.S. 120, con successiva delibera di G.C. n. 118 del 16/10/2006 venne modificata la delimitazione di cui alla deliberazione di G.M. N. 99 del 29/08/2006, giusta proposta di continuità di traversa interna della SS120 da parte dell'ANAS, e venne successivamente sottoscritto in data 14/12/2006, verbale di delimitazione.

Preso atto che:

- con riferimento alla deliberazione di C.C. n. 03/2012 avente ad oggetto: *Individuazione del tratto della SS. 114 CT-ME, compresa fra l'abitato di Lapide – Pasteria fino al confine con la provincia di Messina quale strada extraurbana all'interno di zona prevista come edificabile o trasformabile dallo strumento urbanistico generale*, e dalle successive indicazioni verbali date dall'Amministrazione relativamente all'assetto urbanistico del territorio, si rende necessario procedere all'aggiornamento della anzidetta delimitazione, principalmente per quanto concerne il tratto interno al Centro Abitato lungo la S.S. 114 "Orientale Sicula";
- per quanto sopra è stata redatta apposita planimetria in scala 1:5000 di ampliamento, denominata "DELIMITAZIONE DEL CENTRO ABITATO – TAVOLA 2 LAPIDE PASTERIA SS 114 ORIENTALE SICULA";

Ritenuto di poter procedere all'adozione delle deliberazione di aggiornamento, sulla base della planimetria allegata;

Visto il vigente O.EE.LL. nella Regione Siciliana;

Visto il D.Lgs. 30/04/1992, n. 285 e DPR 16/012/1992, n. 495;

PER LE MOTIVAZIONI DI CUI SOPRA SI PROPONE DI DELIBERARE

- che tutto quanto premesso costituisce parte integrante del dispositivo di delibera;
- **Di dare atto** che con verbale di delimitazione, sottoscritto in data **22/09/2006** fra l'ANAS S.p.a ed il Comune di Calatabiano, si stabilì che:
"il tratto interno al Centro Abitato della frazione di Pasteria, del comune di Calatabiano, lungo la S.S. 114 "Orientale Sicula" ha inizio alla progressiva Km.ca 56+100 e termina alla progressiva Km.ca 57+400 per uno sviluppo complessivo di ml. 1.300,00.";
- **Reiterare** la delibera di G.C. n. 103 del 21/11/2012, ove per mero errore è stata indicata un'errata progressiva chilometrica della S.S. 114;
- **Di approvare** l'aggiornamento della delimitazione del centro abitato ai sensi dell'art. 4 del Nuovo Codice della Strada, di cui al Decreto Legislativo n. 285 del 30/04/1992 e ss. mm. ed ii., per come riportato nella planimetria in scala 1:5.000 denominata "DELIMITAZIONE DEL CENTRO ABITATO – TAVOLA 2 LAPIDE PASTERIA SS 114 ORIENTALE SICULA", allegata alla presente unitamente alla Tavola 1 e Tavola 3, invariate rispetto aal delibera di G.C. n. 118 del 16/10/2006;
- **Di prolungare**, conseguentemente, il *Centro Abitato del comune lungo la S.S. 114 "Orientale Sicula"* -, ai sensi dell'art. 4 del Nuovo Codice della Strada, di cui al Decreto Legislativo n. 285 del 30/04/1992 e ss. mm. ed ii. - *dalla progressiva Km.ca 55+550 sino alla progressiva Km.ca*



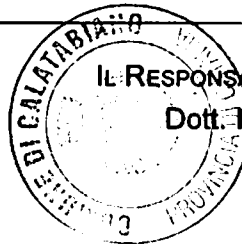
56+100, per cui il nuovo tratto interno al Centro Abitato è da considerare avere inizio dalla progressiva Km.ca 55+550 e termine alla progressiva Km.ca 57+400 per uno sviluppo complessivo di ml. 1.850,00”;

- **Di provvedere** alla pubblicazione all'albo pretorio on line della presente deliberazione per **30 giorni consecutivi**, a norma dell'art. 4 del D.Lgs n. 285/92;
- **Di trasmettere copia** della presente alla ANAS s.p.a. e alla Provincia Regionale di Catania per le rispettive competenze, comunicando a detti Enti la data di pubblicazione affinché, ove ritenuto, possa, esprimere osservazioni o proposte entro il termine di pubblicazione, come previsto dal dall'art. 5 del *Regolamento di attuazione* - DPR n. 495/1992.

PARERE DEL RESPONSABILE DEL SERVIZIO

Ai sensi dell'art. 53 della Legge 8 giugno 1990, n° 142 recepita dalla L.R. n° 48/91 e come sostituito dall'art. 12 della L.R. n° 30/2000, in ordine alla regolarità tecnica, si esprime

PARERE favorevole/contrario per i seguenti motivi:



IL RESPONSABILE DELL'AREA TECNICA
Dott. Ing. Salvatore Faro

Faint, illegible text at the top of the page, possibly a header or introductory paragraph.

Second block of faint, illegible text, continuing the document's content.



Il presente verbale di deliberazione, dopo lettura, si sottoscrive.

IL PRESIDENTE

L'ASSESSORE ANZIANO

IL SEGRETARIO COMUNALE

La presente Deliberazione è trasmessa :

ai Capigruppo, con nota

n. _____ del _____
L'Addetto

Il presente atto è stato pubblicato all'Albo, dal _____ al _____, con il n. _____ del Registro pubblicazioni.

Il Messo Notificatore

CERTIFICATO DI PUBBLICAZIONE

Il sottoscritto Segretario certifica, su conforme attestazione del Messo Notificatore, che la presente deliberazione è stata pubblicata all'Albo Pretorio per quindici giorni consecutivi, a norma dell'art. 11 della L.R. n. 44/91 e ss. mm. ed ii., dal _____ al _____, e che contro la stessa non sono stati presentati reclami.

li IL SEGRETARIO COMUNALE

LA PRESENTE DELIBERAZIONE E' DIVENUTA ESECUTIVA:

- a) ai sensi dell'art. 12, comma 1 - 2, della L.R. n. 44/91,
(1) Cancellare ciò che non interessa.

Dalla Residenza Municipale, il 14.12.2012

IL SEGRETARIO COMUNALE

La presente deliberazione è stata trasmessa per l'esecuzione all'Ufficio: _____

li _____

Il Responsabile dell'Ufficio Segreteria

